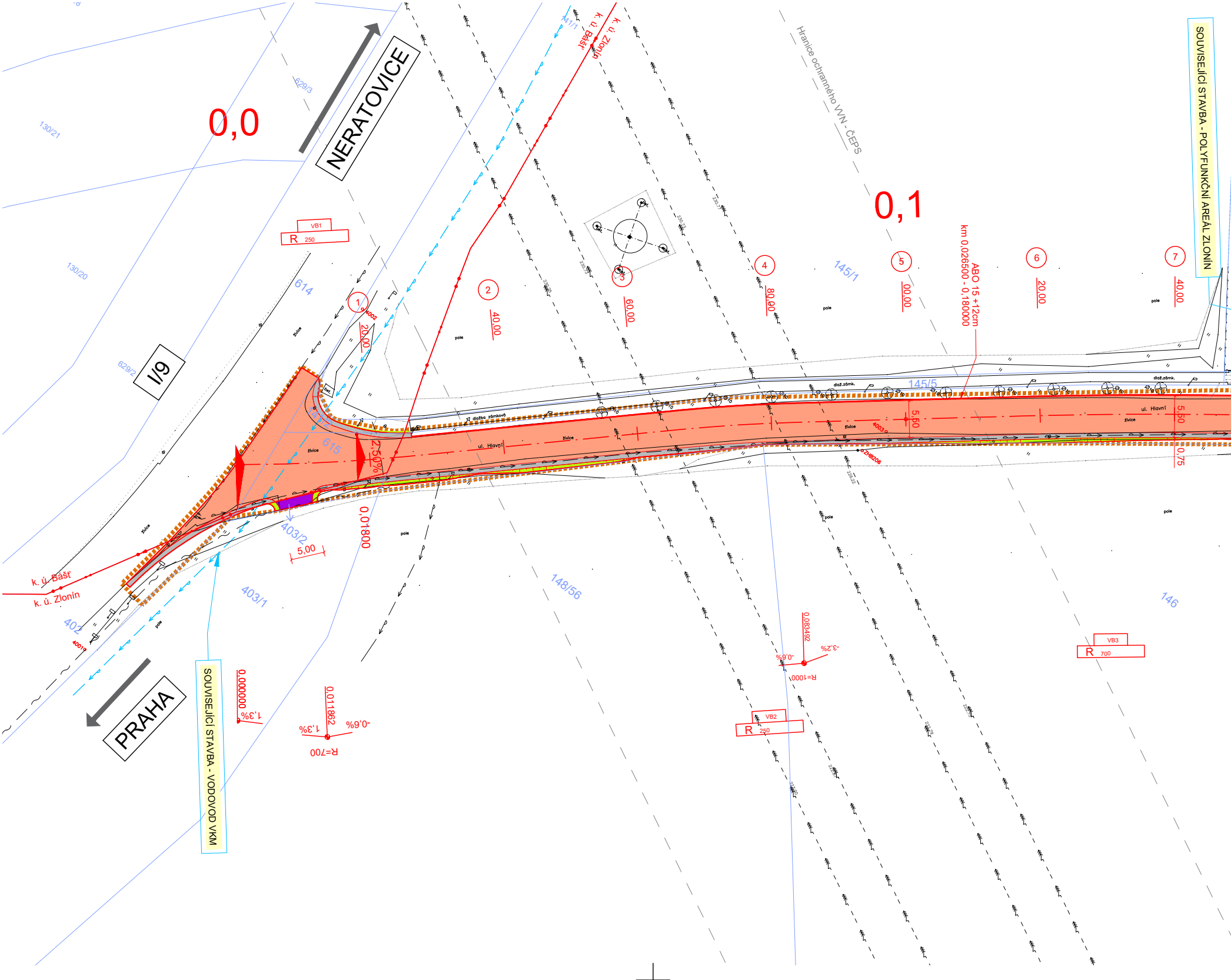
0,0
NERATOVICE
I/9
PRAHA
0,1
SOUVISEJÍCÍ STAVBA - POLYFUNKČNÍ AREÁL ZLONÍN
SOUVISEJÍCÍ STAVBA - VODOVOD VKM
Hranice ochranného VVN - ČEPS
km 0,026500 - 0,180000
ABO 15 +12cm
k. ú. Bášť
k. ú. Zlonín
629/3
130/21
130/20
629/2
614
615
403/2
403/1
402
141/1
145/1
145/5
148/56
146
VB1
R 250
VB2
R 250
VB3
R 700
R=700
R=1000
0,000000
1,3%
0,01862
1,3%
-0,6%
0,083492
-0,6%
-3,2%
0,01800
2,50%
5,00
5,50
5,50
0,75
1
20,00
2
40,00
3
60,00
4
80,00
5
00,00
6
20,00
7
40,00
ul. Hlavní
ul. Hlavní
živice
dlažba zámková
dlaž.zámk.
pole

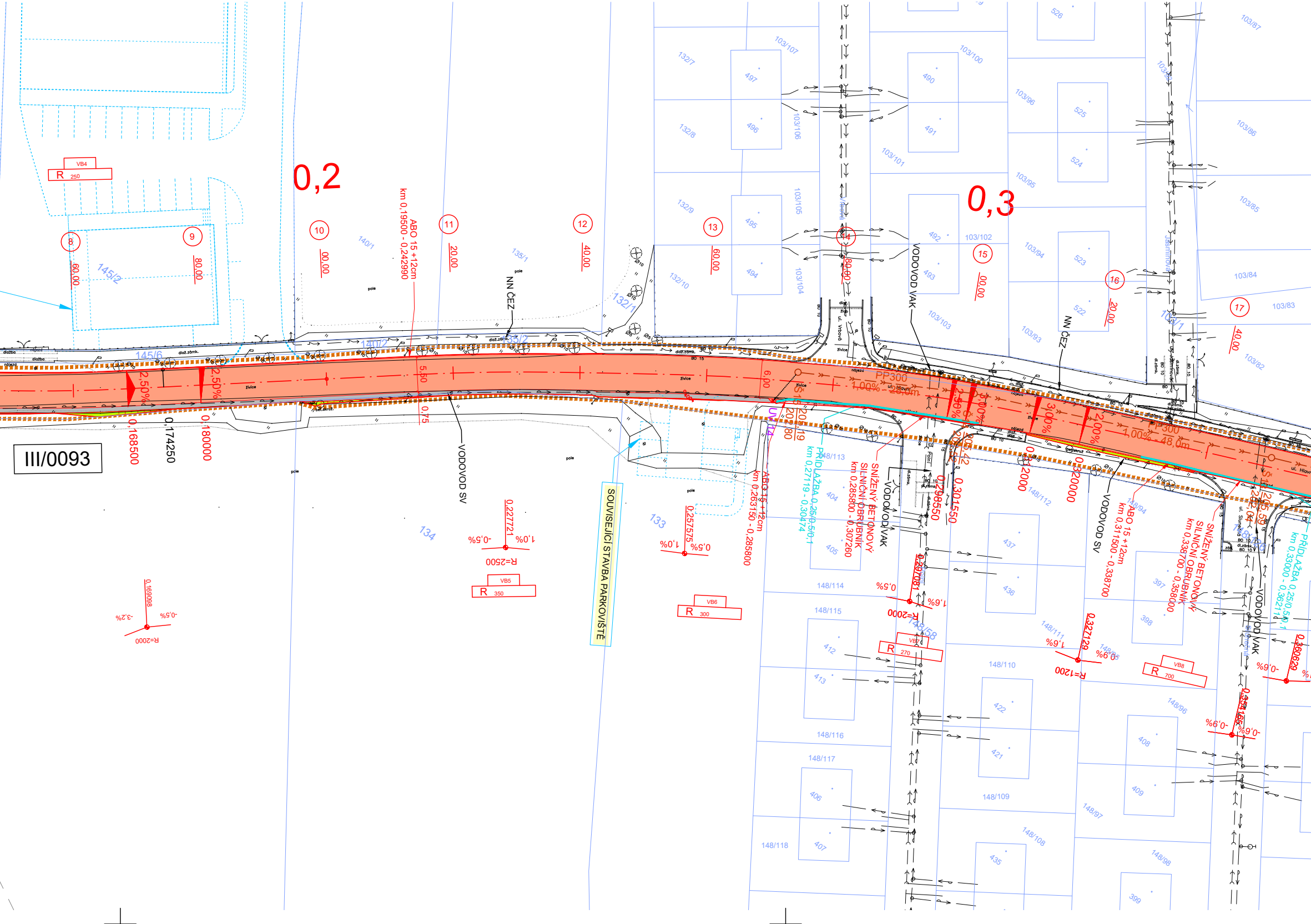
III/0093
0,2
0,3
VB4
R 250
VB5
R 350
VB6
R 300
VB7
R 270
VB8
R 700
ABO 15 +12cm
km 0,19500 - 0,242990
ABO 15 +12cm
km 0,263150 - 0,285800
ABO 15 +12cm
km 0,311500 - 0,338700
SNÍŽENÝ BETONOVÝ SILNIČNÍ OBRUBNÍK
km 0,285800 - 0,307260
SNÍŽENÝ BETONOVÝ SILNIČNÍ OBRUBNÍK
km 0,338700 - 0,358000
PŘÍDLAŽBA 0,25/0,5/0,1
km 0,27119 - 0,30474
PŘÍDLAŽBA 0,25/0,5/0,1
km 0,33000 - 0,36211
SOUVISEJÍCÍ STAVBA PARKOVIŠTĚ
VODOVOD SV
VODOVOD VAK
NN ČEZ
PP300
1,00% - 28,0m
1,00% - 48,0m
2,50%
3,00%
2,00%
0,168500
0,174250
0,180000
0,227721
0,257575
0,298550
0,301550
0,320000
0,327129
0,360629
0,169098
R=2500
R=2000
R=1200
5,50
6,00
0,75
ul. Hlavní
ul. Vrbová
145/6
145/2
140/1
140/2
135/1
135/2
132/1
132/7
132/8
132/9
132/10
103/107
103/106
103/105
103/104
103/100
103/101
103/102
103/103
103/96
103/95
103/94
103/93
103/87
103/86
103/85
103/84
103/83
103/82
148/112
148/113
148/114
148/115
148/116
148/117
148/118
148/110
148/111
148/109
148/108
148/96
148/97
148/98
134
133
pole
živice
dlažba
nájezd

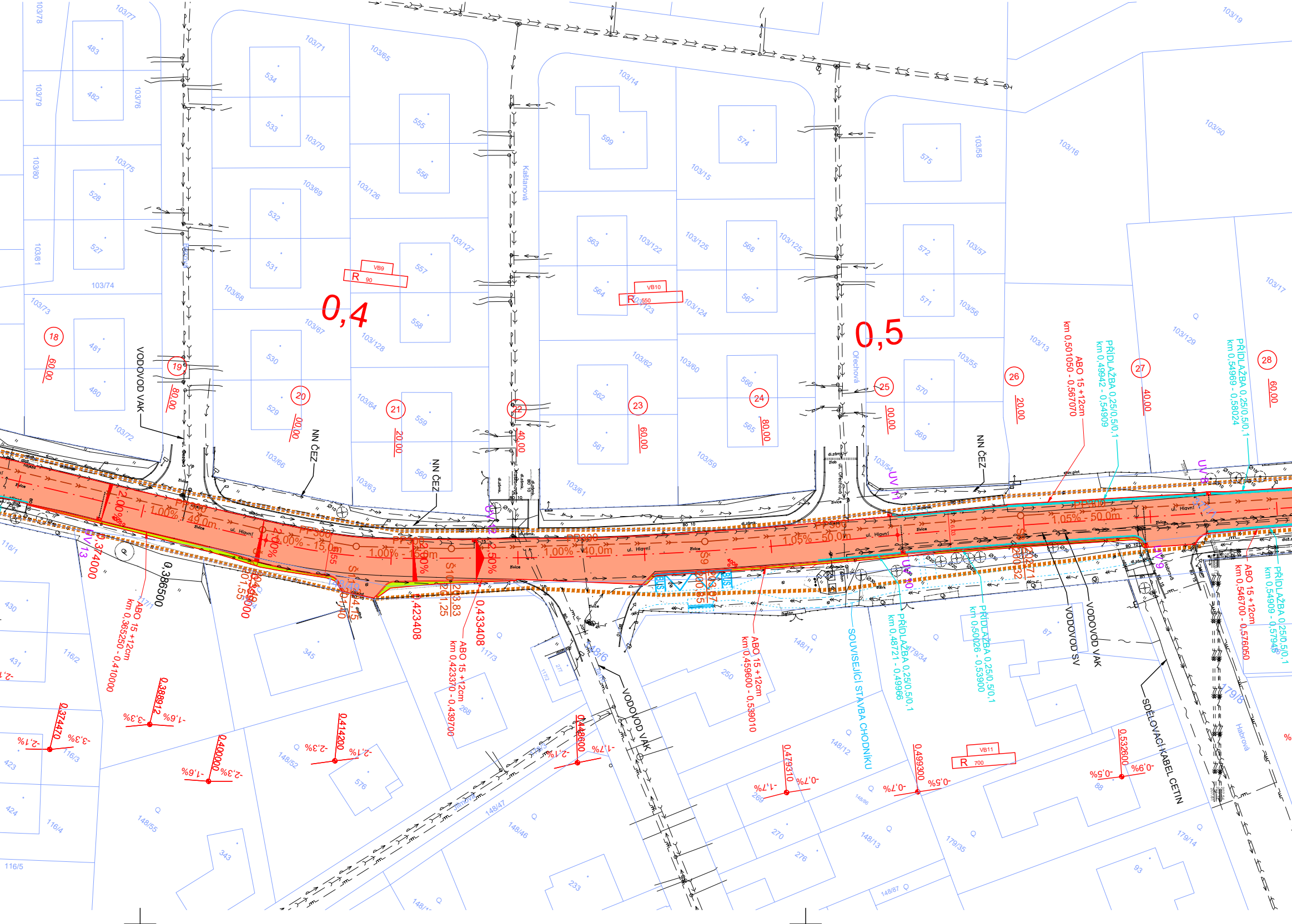
0,4
0,5
VODOVOD VAK
NN ČEZ
NN ČEZ
NN ČEZ
VODOVOD SV
VODOVOD VAK
VODOVOD VAK
SDĚLOVACÍ KABEL CETIN
SOUVISEJÍCÍ STAVBA CHODNÍKU
ul. Hlavní
Kaštanová
Ořechová
Habrová
ABO 15 +12cm km 0,365250 - 0,410000
ABO 15 +12cm km 0,423370 - 0,439700
ABO 15 +12cm km 0,459600 - 0,539010
ABO 15 +12cm km 0,501050 - 0,567070
ABO 15 +12cm km 0,546700 - 0,576050
PŘÍDLAŽBA 0,25/0,5/0,1 km 0,48721 - 0,49966
PŘÍDLAŽBA 0,25/0,5/0,1 km 0,50026 - 0,53900
PŘÍDLAŽBA 0,25/0,5/0,1 km 0,49942 - 0,54909
PŘÍDLAŽBA 0,25/0,5/0,1 km 0,54969 - 0,58024
PŘÍDLAŽBA 0,25/0,5/0,1 km 0,54909 - 0,57948
1,00% - 49,0m
1,00% - 15,0m
1,00% - 15,0m
1,00% - 40,0m
1,05% - 50,0m
1,05% - 50,0m
PP300
VB9
R 90
VB10
R 550
VB11
R 700
18
19
20
21
22
23
24
25
26
27
28
60,00
80,00
00,00
20,00
40,00
60,00
80,00
00,00
20,00
40,00
60,00
0,374000
0,386500
0,423408
0,433408
0,388912
0,374470
0,400000
0,414200
0,448600
0,479310
0,499300
0,532600
-3,3%
-1,6%
-2,1%
-3,3%
-2,3%
-1,6%
-2,3%
-2,1%
-2,1%
-1,7%
-1,7%
-0,7%
-0,7%
-0,5%
-0,5%
-0,9%
UV 8
UV 9
UV 10
UV 11
UV 12
UV 13
103/78
103/77
103/79
103/76
103/80
103/75
103/81
103/74
103/73
103/72
103/71
103/70
103/69
103/68
103/67
103/66
103/65
103/126
103/127
103/128
103/64
103/63
103/14
103/15
103/122
103/123
103/125
103/124
103/62
103/60
103/61
103/59
103/58
103/57
103/56
103/55
103/54
103/13
103/16
103/19
103/50
103/17
103/129
483
482
528
527
481
480
534
533
532
531
530
529
555
556
557
558
559
560
599
574
563
564
568
567
562
561
566
565
575
572
571
570
569
116/1
116/2
116/3
116/4
116/5
430
431
423
424
345
343
117/1
117/3
268
148/52
148/55
148/47
148/46
576
233
277
250
148/11
148/12
148/13
269
270
276
179/34
179/35
179/14
87
88
93
148/1
148/87
148/6
179/6

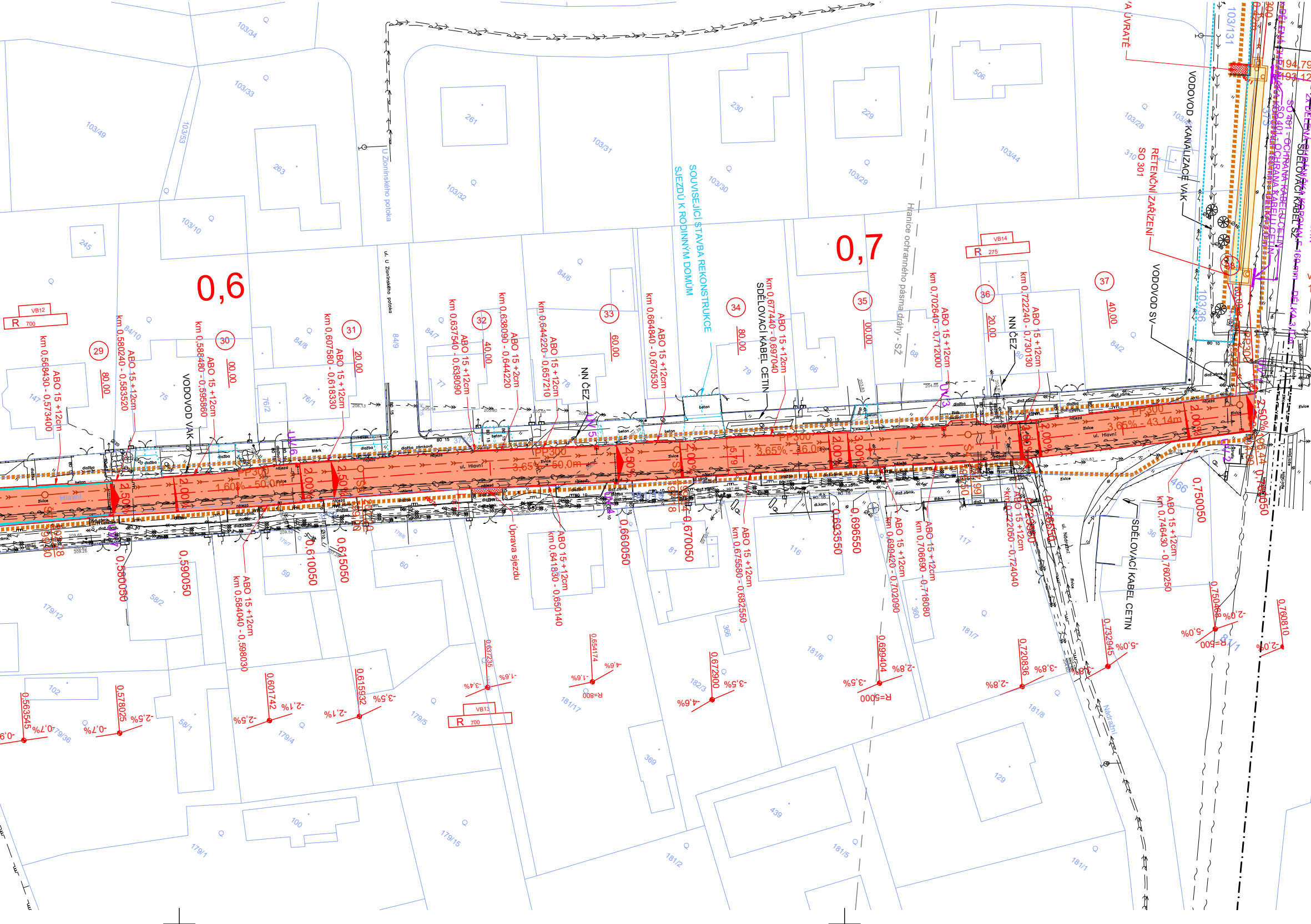
0,6
0,7
ul. Hlavní
ul. U Zlonínského potoka
U Zlonínského potoka
ul. Nádražní
Nádražní
SOUVISEJÍCÍ STAVBA REKONSTRUKCE SJEZDŮ K RODINNÝM DOMŮM
SDĚLOVACÍ KABEL CETIN
VODOVOD VAK
VODOVOD SV
VODOVOD - KANALIZACE VAK
NN ČEZ
RETENČNÍ ZAŘÍZENÍ SO 301
SDĚLOVACÍ KABEL SŽ
Hranice ochranného pásma dráhy - SŽ
Úprava sjezdu
PP300
1,60% - 50,0m
3,65% - 50,0m
3,65% - 16,0m
3,65% - 43,14m
VB12
VB13
VB14
R 700
R 275
R=800
R=5000
R=500
ABO 15 +12cm
ABO 15 +2cm
km 0,568430 - 0,573400
km 0,580240 - 0,583520
km 0,586480 - 0,595860
km 0,607580 - 0,618330
km 0,637540 - 0,638090
km 0,638090 - 0,644220
km 0,644220 - 0,657210
km 0,664840 - 0,670530
km 0,677440 - 0,697040
km 0,702640 - 0,712000
km 0,722240 - 0,730130
km 0,584040 - 0,598030
km 0,641830 - 0,650140
km 0,675580 - 0,682550
km 0,699420 - 0,702090
km 0,706690 - 0,718080
km 0,722050 - 0,724040
km 0,746430 - 0,760250
29
30
31
32
33
34
35
36
37
80,00
00,00
20,00
40,00
60,00
0,580050
0,590050
0,610050
0,615050
0,660050
0,670050
0,693550
0,696550
0,750050
0,563545
0,578025
0,601742
0,615932
0,637235
0,654174
0,672900
0,699404
0,720836
0,732945
0,750468
0,760810
2,50%
2,00%
3,00%
beton
dlažba
dlažba zámková
nájezd
živice
štěrk
103/34
103/33
103/49
103/53
103/10
103/32
103/31
103/30
103/29
103/44
103/28
103/131
103/36
261
263
245
230
229
506
84/10
84/8
84/9
84/7
84/6
84/2
147
75
76/2
76/1
77
78
79
66
68
80
59
60
61
58/2
58/1
179/12
179/36
179/4
179/5
179/15
179/1
102
100
116
117
129
181/7
181/6
181/17
182/3
181/8
181/5
181/2
181/1
366
369
360
439
466

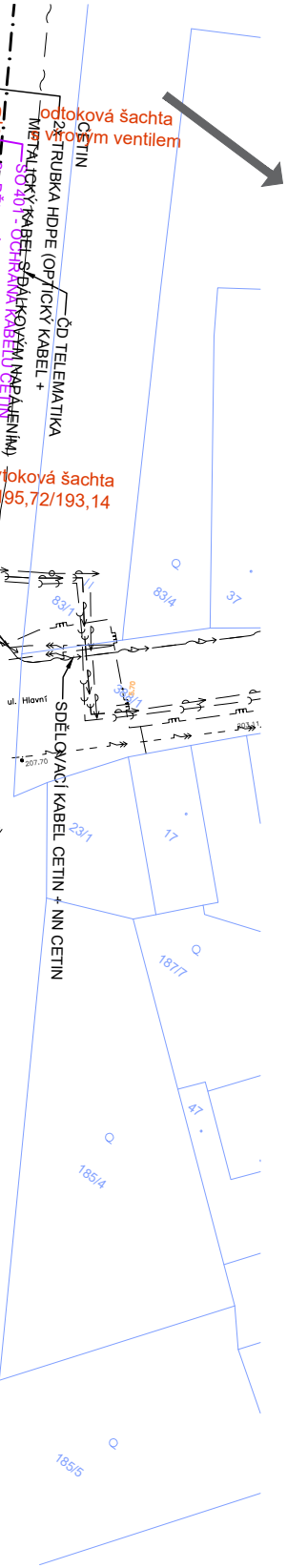

odtoková šachta
s vírovým ventilem
2x TRUBKA HDPE (OPTICKÝ KABEL + METALICKÝ KABEL S DÁLKOVÝM NAPÁJENÍM)
CETIN
ČD TELEMATIKA
SO 401 - OCHRANA KABELŮ CETIN
odtoková šachta
195,72/193,14
ul. Hlavní
SDĚLOVACÍ KABEL CETIN + NN CETIN
83/1
83/4
37
23/1
17
187/7
47
185/4
185/5

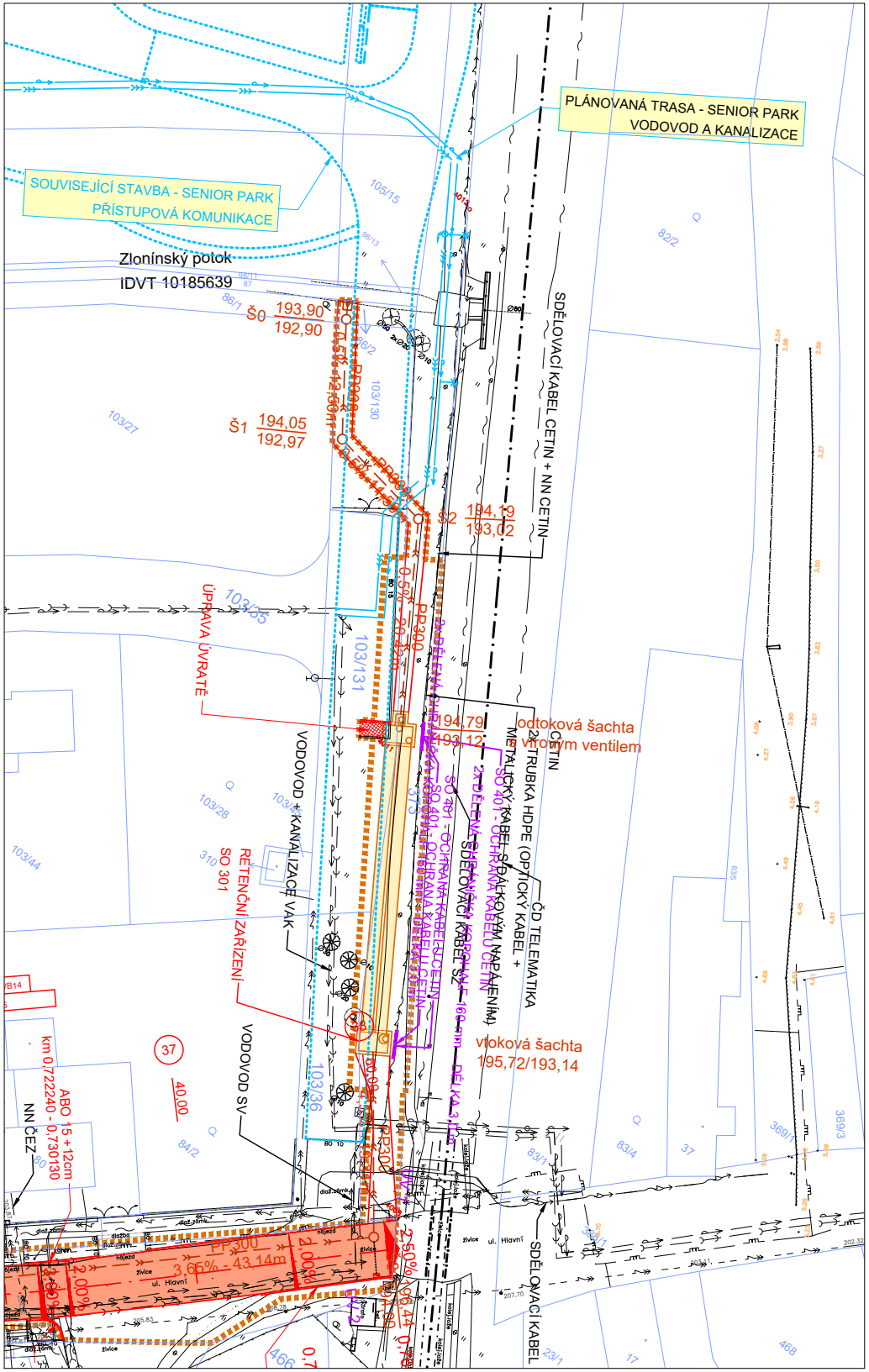

PLÁNOVANÁ TRASA - SENIOR PARK
VODOVOD A KANALIZACE
SOUVISEJÍCÍ STAVBA - SENIOR PARK
PŘÍSTUPOVÁ KOMUNIKACE
Zlonínský potok
IDVT 10185639
Š0 193,90 / 192,90
Š1 194,05 / 192,97
Š2 194,19 / 193,02
194,79 / 193,12
PP300
SDĚLOVACÍ KABEL CETIN + NN CETIN
ÚPRAVA ÚVRATĚ
odtoková šachta
s vírovým ventilem
2x TRUBKA HDPE (OPTICKÝ KABEL + METALICKÝ KABEL S DÁLKOVÝM NAPÁJENÍM)
CETIN
ČD TELEMATIKA
SO 401 - OCHRANA KABELŮ CETIN
2x DĚLENÁ CHRÁNIČKA KOPOHALF 160mm DÉLKA 3,0m
SDĚLOVACÍ KABEL SŽ
VODOVOD + KANALIZACE VAK
SO 301
RETENČNÍ ZAŘÍZENÍ
VODOVOD SV
odtoková šachta
195,72/193,14
37
40,00
ABO 15 + 12cm
km 0,722240 - 0,730130
NN ČEZ
PP300
3,65% - 43,14m
2,00%
2,50%
ul. Hlavní
SDĚLOVACÍ KABEL
105/15
82/2
103/27
103/35
103/131
103/28
103/44
103/36
84/2
83/1
83/4
37
369/1
369/3
23/1
17
468
466

LEGENDA:

🟧 VOZOVKA

🟪 VOZOVKA - ÚDRŽBA

⬜ KRAJNICE

🟩 NÁSYP

🟧 ZÁŘEZ

▮▮▮▮▮▮ HRANICE STAVBY

INŽENÝRSKÉ SÍTĚ:

STÁVAJÍCÍ:

SDĚLOVACÍ KABEL CETIN

NÍZKÉ NAPĚTÍ PODZEMNÍ CETIN

STL PLYNOVOD PPD

VELMI VYSOKÉ NAPĚTÍ NADZEMNÍ ČEPS

VYSOKÉ NAPĚTÍ NADZEMNÍ ČEZ

VYSOKÉ NAPĚTÍ PODZEMNÍ ČEZ

NÍZKÉ NAPĚTÍ PODZEMNÍ ČEZ

ČD TELEMATIKA DÁLKOVÝ KABEL

KANALIZACE SV - NEPROVOZOVÁNA

VODOVOD SV - PITNÁ VODA

SDĚLOVACÍ KABEL SŽ

KANALIZACE VAK

VODOVOD VAK

ZNAČKY KATASTRU:

HRANICE POZEMKU DLE KN

HRANICE KATASTRÁLNÍCH ÚZEMÍ

90/2 ČÍSLO PARCELY DLE KN

NOVÉ:

— ⋘ — ⋘ —	DEŠŤOVÁ KANALIZACE

PLÁNOVANÉ (SOUVISEJÍCÍ STAVBY):

——⋘——	KANALIZACE	SENIOR PARK
——←———	VODOVOD	SENIOR PARK
— ← — ← —	VODOVOD	VODOVODY KLADNO - MĚLNÍK

Souřadnicový systém: S-JTSK

Výškový systém: Bpv

SEZNAM OBJEKTŮ:

SO 101	KOMUNIKACE
SO 181	DOPRAVNĚ INŽENÝRSKÁ OPATŘENÍ (DIO)
SO 301	KANALIZACE
SO 401	OCHRANA KABELU CETIN

UPOZORNĚNÍ:

ZÁKRESY PODZEMNÍCH ZAŘÍZENÍ (SÍTÍ) NESLOUŽÍ JAKO VYTYČOVACÍ VÝKRES. PŘED ZAHÁJENÍM STAVEBNÍCH PRACÍ JE NUTNÉ ZAJISTIT JEJICH VYTYČENÍ A OZNAČENÍ PODLE PLATNÝCH PŘEDPISŮ.

ZHOTOVITEL:
ATELIÉR PROJEKTOVÁNÍ INŽENÝRSKÝCH STAVEB s.r.o.

AKCE:
III/0093
ZLONÍN, REKONSTRUKCE SILNICE

OHRADNÍ 24B
140 00 PRAHA 4
IČ: 61853267
a p i s
tel: 241 481 215
e-mail: apis@apis-sro.eu
www: www.apis-sro.eu

INVESTOR:
KSÚS KRAJSKÁ SPRÁVA A ÚDRŽBA SILNIC Středočeského kraje

HLAVNÍ INŽENÝR PROJEKTU: Ing. Viktor NEJEDLÝ
ZODPOVĚDNÝ PROJEKTANT: Ing. Jan PIKORA
VYPRACOVAL: Ing. Jan PIKORA
KONTROLOVAL: Ing. Tomáš PODROUŽEK

ZAK. ČÍSLO: 3345/08
FORMÁTŮ A4: 11
KRAJ: STŘEDOČESKÝ
OKRES: PRAHA-VÝCHOD
DATUM: SRPEN 2024

NÁZEV PŘÍLOHY:
KOORDINAČNÍ SITUACE

STUP.PROJ.: PDPS
MĚŘÍTKO: 1 : 500
PŘÍLOHA: C.3